

Factura Pequeño Contribuyente

JULIO ALFONSO, MARROQUIN HERNANDEZ

Nit Emisor: 84429429

JULIO ALFONSO MARROQUIN HERNANDEZ

ALDEA PLAYA DORADA zona 0, Los Amates, IZABAL

NIT Receptor: 3440958

Nombre Receptor: INSTITUTO GEOGRAFICO NACIONAL, INGENIERO
ALFREDO OBIOLS GOMEZ

Dirección comprador: AVENIDA LAS AMERICAS 5-76 ZONA 13, CIUDAD
DE GUATEMALA

NÚMERO DE AUTORIZACIÓN:

EFF00EA6-660B-4ADE-8D58-7FDAE078B75E

Serie: EFF00EA6 Número de DTE: 1712016094

Numero Acceso:

Fecha y hora de emisión: 31-ago-2025 08:40:54

Fecha y hora de certificación: 01-ago-2025 08:40:54

Moneda: GTQ

#No	B/S	Cantidad	Descripción	P. Unitario con IVA (Q)	Descuentos (Q)	Otros Descuentos(Q)	Total (Q)	Impuestos
1	Servicio	1	Pago de honorarios por servicios profesionales prestados al Instituto Geográfico Nacional, Ingeniero Alfredo Obiols Gómez, del Ministerio de Agricultura, Ganadería y Alimentación durante el periodo correspondiente del 01 de agosto de 2025 al 31 de agosto de 2025, según contrato administrativo número 2025-202-7-1-10, Acuerdo Ministerial de Aprobación número RH-029-202-3-2025.	13,000.00	0.00	0.00	13,000.00	
TOTALES:					0.00	0.00	13,000.00	

CANCELADO

* No genera derecho a crédito fiscal

Datos del certificador

Superintendencia de Administración Tributaria NIT: 16693949

Razón: que se registra para hacer constar que la factura que precede, Serie EFF00EA6, número de DTE 1712016094 de fecha 31 de agosto de 2025, emitida por Julio Alfonso Marroquin Hernández, ampara el pago por servicios profesionales; Correspondiente al mes de agosto del año 2025, según contrato administrativo número 2025-202-7-1-10 y Acuerdo Ministerial de Aprobación número RH-029-202-3-2025. Conste, Guatemala, 31 de agosto del año 2025.




(f) 
Julio Alfonso Marroquin Hernández
DPI: 2755 52675 0101



(f) 
Firma y sello del Responsable de la
Verificación de los Servicios Contratados

Ing. Oscar Cruz Ramos
Jefe de la División de Geodesia
Instituto Geográfico Nacional




Ingeniero David Isaac Gómez Gómez
Director del Instituto Geográfico Nacional -IGN-
Ing. Alfredo Obiols Gómez,
con Funciones Temporales

Vo.Bo





Identificador Documento del Verificador
Integrado No:
1754060129580

Fecha de Generación:
Aug 1, 2025, 8:55 AM

Detalle de Documentos

Tipo Documento:	FEL
Fecha Emisión:	31/08/2025 08:40:54
Emisor:	84429429
Agente de Retención:	No es agente de retención.
Establecimiento:	JULIO ALFONSO MARROQUIN HERNANDEZ
Receptor:	3440958-INSTITUTO GEOGRAFICO NACIONAL, INGENIERO ALFREDO OBIOLS GOMEZ
Monto Total:	GTQ GTQ 13000.000000
No. de Acceso:	0
Autorización:	EFF00EA6-660B-4ADE-8D58-7FDAE078B75E
Serie:	EFF00EA6
Número del DTE:	1712016094
Acuse de recibido:	FCID202520250801T08:40:5506:00EFF00EA6660B4ADE8D587FDAE078B75E
Fecha de la consulta:	01/08/2025 08:55:28
Estado:	Activo
Asociado a una garantía mobiliaria:	No



SITUACIÓN DEL CONTRIBUYENTE:

NO PRESENTA INCUMPLIMIENTOS



AI 01/08/2025 08:55:42 AM

CONTRIBUYENTE Y/O EMISOR	
NIT	84429429
NOMBRE	JULIO ALFONSO, MARROQUIN HERNANDEZ
RESUMEN	
TIPO DE INCUMPLIMIENTO	
¡FELICITACIONES! NO PRESENTA INCUMPLIMIENTOS TRIBUTARIOS	
El no presentar incumplimientos, no garantiza que el contribuyente pueda obtener la "Solvencia Fiscal", ya que el proceso de emisión de la misma, considera otras obligaciones no incluidas en el Verificador Integrado.	

Para actualizar tus Datos de RTU, así como verificar el detalle de las declaraciones presentadas puedes hacerlo en Agencia Virtual ingresando Usuario y Contraseña, si aún no tienes tu contraseña, ingresa a <https://portal.sat.gob.gt/portal/> selecciona Agencia Virtual en la opción "Solicitar Usuario", luego preséntate a una Agencia u Oficina Tributaria o llama al Contac Center de la SAT, teléfono 1550.



Verifique la validez de la presente consulta

INFORME MENSUAL DE ACTIVIDADES REALIZADAS

No. Contrato Administrativo		2025-202-7-1-10 ✓
No. De Acuerdo Ministerial de aprobación de Contrato:		RH-029-202-3-2025 ✓
Tipo de Servicios:		Profesionales ✓
Nombres y apellidos de la persona contratista:		Julio Alfonso Marroquin Hernández ✓
Plazo de Contratación	Del: 01/07/2025	Al: 30/09/2025 ✓
Período de este Informe:	Del: 01/08/2025	Al: 31/08/2025 ✓
Monto a Pagar: Trece mil quetzales exactos.		Q. 13,000.00 ✓
Prestados en:		Instituto Geográfico Nacional, Ingeniero Alfredo Obiols Gómez ✓

Señora ministra de Agricultura, Ganadería y Alimentación:

A continuación, se detallan las actividades y avances gestionados durante el periodo de la contratación:

Descripción de actividades según TDR	Informes de actividades realizadas	Avance	
		Cuantitativo	Cualitativo
1) Servicios profesionales para colaborar en la revisión de los datos CORS solicitados y su evacuación.	Colaboré con servicios profesionales en la elaboración de Cuadros Estadísticos para el control de datos Base Cors Solicitados por cinco Usuarios.	100%	Finalizado
2) Servicios profesionales para colaborar en la planificación y en la elaboración de las actividades a realizar cada mes en la división de Geodesia.	Colaboré con servicios profesionales con la planificación de la comisión que tiene a su cargo la determinación de la deformación superficial de la corteza terrestre del Volcán de Pacaya.	100%	Finalizado

3) Servicios profesionales para colaborar en el proceso de cuadros comparativos de los levantamientos Geodésicos para determinar las variaciones Verticales y Horizontal.	Colaboré con servicios profesionales en la elaboración de cuadros comparativos de los levantamientos Geodésicos del Volcán de Pacaya para determinar las variaciones Verticales y Horizontales de las comisiones con fecha de noviembre del año 2,024 y junio de 2025.	55%	En Proceso
4) Servicios profesionales para colaborar en la revisión de los informes de las comisiones de campo realizadas por el personal de la división.	Colaboré con servicios profesionales en la revisión de los informes de la comisión que tiene a su cargo el Reconocimiento y Monumentación de Estaciones Pasivas, pertenecientes al Bloque Oeste de la Red Geodésica Pasiva de Control Horizontal en el departamento de Huehuetenango.	100%	Finalizado
	Colaboré con servicios profesionales en la revisión de los informes de la comisión que tiene a su cargo la Renivelación y densificación de la línea de primer orden "Ciudad" de la fase de Vista Hermosa red de control Vertical.	100%	Finalizado
5) Otras actividades relacionadas con el servicio contratado o que le sean asignadas por la autoridad superior.	Colaboré con servicios profesionales en recibir capacitación para operación del GPS y de la estación total.	50%	En Proceso
	Colaboré con servicios profesionales en la integración de la comisión para atender las solicitudes de usuarios que requieren información Geodésica (Bancos de Marca y Vértices Geodésicos).	100%	Finalizado
	Colaboré con servicios profesionales para la continuidad en la capacitación para ser anotador en la brigada de control geodésico vertical.	50%	En proceso

	Colaboré con servicios profesionales en la actualización de la documentación para las compras de materiales (baja cuantía), de la división de Geodesia.	100%	Finalizado
	Colaboré con servicios profesionales con la comisión que tiene a su cargo la medición de diferentes áreas donde se realizan trabajos de Mantenimiento del Instituto Geográfico Nacional, Ingeniero Alfredo Obiols Gómez (Área Rampa de Ingreso Peatonal y Estacionamiento de motocicletas.	55%	En Proceso

El presente informe describe lo actuado por el suscrito, en cumplimiento a las actividades desarrolladas durante el periodo de la contratación, y acorde a los términos de referencia de la misma.


Atentamente,

(F)


Julio Alfonso Marroquin Hernández
DPI: 2755526750101
Celular: 5898-8670


Se hace constar que las actividades descritas en este informe responden a lo estipulado en el contrato administrativo y sus respectivos términos de referencia, y se encuentran recibidos de conformidad, por lo que autorizo a quién corresponda, para que procedan al trámite de pago de los honorarios correspondientes.




Firma y sello del responsable de la
Verificación de los Servicios Contratados

Ing. Oscar Cruz Ramos
Jefe de la División de Geodesia
Instituto Geográfico Nacional



Vo.Bo. 
Ingeniero David Isaac Gómez Gómez
Director del Instituto Geográfico Nacional -IGN-
Ing. Alfredo Obiols Gómez,
con Funciones Temporales



CONSTANCIA DE COLEGIADO ACTIVO

La Infrascrita Secretaria de la Junta Directiva del Colegio de Ingenieros de Guatemala, HACE CONSTAR que el / la:

Ingeniero Industrial, con énfasis en recursos naturales renovables

JULIO ALFONSO MARROQUÍN HERNÁNDEZ

Colegiado (a) 23069 se encuentra activo (a) de conformidad con el Artículo 5 de la Ley de Colegiación Profesional Obligatoria, Decreto No. 72-2001 del Congreso de La República, hasta el día 31/12/2025 con fecha de Colegiación 4/09/2024. Entidad Académica: Universidad Rural de Guatemala

Guatemala, 2 de junio de 2025

Byron Pivaral Albarizaes
Ingeniero Civil
Presidente
Junta Directiva 2023-2025

Kimberly Alvarado Cabrera
Ingeniera Industrial
Secretaria
Junta Directiva 2023-2025

Firma y sello del colegiado
Julio Alfonso Marroquin Hernandez
Ingeniero Industrial con énfasis en
Recursos Naturales Renovables
Colegiado No. 23,069

Entidad Receptora:
Instituto Geográfico Nacional, Ingeniero Alfredo Obiols Gómez

Esta constancia tiene vigencia de 6 meses a partir de su fecha de generación y tiene 3 verificaciones por medio del código QR.



Verificador: 0d061804f797c5c88edba848a5c0fc65d856c874d8
51602a44c0b83b229c54e3

ID: CERT-18231

COLEGIO DE INGENIEROS DE GUATEMALA
7. avenida 39-60, zona 8, PBX: (502) 2218-2600
email: juntadirectiva@cig.org.gt / Guatemala, C.A.
www.cig.org.gt